



H. AYUNTAMIENTO DE
PAPANTLA
VERACRUZ



INVENTARIO BIENES
MUEBLES E INMUEBLES
EJERCICIO 2021







[Handwritten signature]

235



**AYUNTAMIENTO CONSTITUCIONAL DE
PAPANTLA, VERACRUZ
2018 - 2021**

11.
[Handwritten signature]

CENTÉSIMA SEPTUAGÉSIMA NOVENA SESIÓN ORDINARIA DE CABILDO

**ACTA:
ORDINARIA/179**

31 DE DICIEMBRE DEL 2021

Sesión Ordinaria, Efectuada por el Honorable Ayuntamiento de Papantla Veracruz de Ignacio de la Llave, siendo las **18:00** horas del día **31 de Diciembre del año 2021**, de conformidad con lo que disponen los artículos **28, 29, 30, 36** fracción I y II y 38 fracción I y demás aplicables, de la Ley Orgánica del Municipio Libre para el Estado de Veracruz de Ignacio de la Llave, en vigor. Preside el Ciudadano **Mariano Romero González**, Presidente Municipal Constitucional quien procede a desahogar el orden del día de acuerdo a lo siguiente:

ORDEN DEL DÍA

1. Pase de lista y declaración de Quórum Legal.
2. Lectura y aprobación del Orden del Día.
3. Lectura del Acta de Cabildo de la Centésima Septuagésima Octava Sesión Ordinaria por el Secretario del H. Ayuntamiento.
4. Punto de acuerdo para aprobar los Estados Financieros correspondientes al mes **DICIEMBRE** de 2021.
5. Punto de acuerdo para el Análisis y en su caso aprobación de las funciones y acciones realizadas por el Órgano de Control Interno y la evaluación a los Estados financieros Armonizados que presenta el H. Ayuntamiento al 31 de **DICIEMBRE** del 2021.
6. Punto de acuerdo para aprobar el Corte de Caja correspondiente al mes de **DICIEMBRE** del 2021.
7. Punto de acuerdo que presenta la C. Cecilia Ramírez Cruz; Sindica Única Municipal, mediante el cual solicita la aprobación del Honorable Cabildo del Inventario de Bienes Muebles e Inmuebles actualizado al 31 de **DICIEMBRE** del ejercicio 2021 de este H. Ayuntamiento.
8. Punto de acuerdo para aprobar la modificación a la Ley de Ingresos y al Presupuesto de Egresos para el ejercicio 2021.
9. Punto de acuerdo para el análisis y en su caso la aprobación de la Cuenta Pública Anual correspondiente al ejercicio 2021, presentada por la Comisión de Hacienda y Patrimonio Municipal en coordinación con la Tesorería Municipal.
10. Asuntos Generales.
11. Clausura de la Sesión.

[Handwritten signature]

[Handwritten signature]

[Handwritten signature]

[Handwritten signature]

[Handwritten signature]

[Handwritten signature]

[Large handwritten signature]

[Handwritten signature]

[Handwritten signature]

[Handwritten signature]

[Handwritten signature]

[Handwritten signature]

[Handwritten signature]

DESARROLLO DE LA SESIÓN

1. Pase de lista y declaración de Quórum Legal.

Presidente Municipal- Mariano Romero González. - Presente
Síndica Única- Cecilia Ramírez Cruz. - Presente
Regidor Primero- Benito Castillo Rojas. - Presente
Regidora Segunda- Isabel Jiménez Morales. - Presente
Regidor Tercero- Rosalino García Vázquez. - Presente
Regidora Cuarta- Laura Lizzete Moncayo Villanueva. - Presente
Regidor Quinto- Mario Sánchez Mestizo. - Presente
Regidora Sexta- Oralia Soler Sosa. - Presente
Regidor Séptimo- Julio Cesar Clemente Hernández. - Presente
Regidor Octavo- Sergio Rodríguez Islas. - Presente
Regidor Noveno- David Espino Mata. - Presente
Regidora Decima- Nora Vanesa Bernabé De Luna. - Presente
Regidora Decima Primera- Rut Hernández Hernández. - Presente

2. Lectura y aprobación del Orden del Día.

Lectura y aprobación del orden del día. Al respecto, les pido de la manera más atenta y, en forma económica, llevaremos a cabo la votación respectiva. Sírvanse a levantar la mano, los que estén a favor de la aprobación del orden del día y los que estén en contra también sírvanse levantar la mano, Votando a favor por lo que fue aprobada por **UNANIMIDAD**.

3. Dispensa de la lectura del Acta de Cabildo de la Centésima Septuagésima Octava Sesión Ordinaria de cabildo por el secretario del H. Ayuntamiento.

Al respecto, solicito a este cuerpo colegiado, si se dispensa la lectura del **Acta de Cabildo de la Centésima Septuagésima Octava Sesión Ordinaria**. En este sentido les pido que sean tan amables, en levantar la mano, quienes estén a favor de la dispensa de la lectura del acta en comento. Votando a favor por lo que fue aprobado por **UNANIMIDAD**.

4. Punto de acuerdo para aprobar los Estados Financieros correspondiente al mes de DICIEMBRE 2021, con fundamento en el artículo 72 de la Ley Orgánica del Municipio Libre, Fracción XIII y que a la letra dice que el Ayuntamiento a través de la Tesorería Municipal debe:

"Preparar, para su presentación al cabildo dentro de los primeros quince días de cada mes, los estados financieros del mes inmediato anterior para su glosa preventiva y remisión al congreso del estado, dentro de los diez días siguientes, así como la cuenta pública anual conforme a las disposiciones legales vigentes, y proporcionar la información y documentos necesarios para aclarar las dudas que sobre el particular planteen la comisión de hacienda y patrimonio municipal o el cabildo".

Al respecto, también en el artículo 35 en sus fracciones VI y VII de la Ley Orgánica del Municipio Libre, que expone que el Ayuntamiento debe "revisar y aprobar los Estados Financieros Mensuales y la cuenta pública anual que le presente la Comisión de Hacienda y Patrimonio Municipal", así como en la fracción VII que dice que el Ayuntamiento debe "presentar al Congreso del Estado, para su revisión, sus Estados Financieros Mensuales y la cuenta pública anual, de conformidad con las disposiciones legales aplicables".

Por otra parte, el Código Hacendario Municipal del Estado de Veracruz expone en su artículo 270 y dentro del Código Hacendario del Municipio de Papantla establece en su artículo 269 lo siguiente "son atribuciones de la tesorería, en materia de administración financiera, las siguientes: fracción XI. Presentar al Ayuntamiento, dentro de los primeros quince

días de cada mes, la cuenta del anterior para su glosa preventiva, debiendo aquél remitirla al Congreso dentro de los diez días siguientes”.

Una vez analizado y discutido el punto de acuerdo se realiza la votación, por los que los invito a que levanten la mano, los que estén a favor para aprobar el punto planteado se pronuncian **a favor 12 ediles, 0 en Contra y una Abstención** por lo que se aprueba por **MAYORIA**.

5. **Punto de acuerdo para el Análisis y en su caso aprobación de las funciones y acciones realizadas por el Órgano de Control Interno y la evaluación a los Estados financieros Armonizados que presenta el H. Ayuntamiento al 31 de DICIEMBRE del 2021.**

El C. Presidente Municipal Gilberto Rubio Ruiz, propone a este cuerpo colegiado con fundamento en los artículos 35 Fracción XXI, 73 quater, quinquies, sexies, septies, octies, novies, decies, undecies, duodecies, terdecies, quaterdecies, quinquedecies, sedecies, de la Ley Orgánica de Municipio Libre, y **Artículos 386, 387**, Fracciones I, II, III, 388, 389, 391, 392, en todas las Fracciones del Código Hacendario Municipal del Estado de Veracruz esto en función de la actualización a la normatividad para la armonización contable, así como los lineamientos emitidos por el nuevo cumplimiento de las obligaciones legales o financieras del H. Ayuntamiento.

Una vez analizado y discutido el punto de acuerdo se realiza la votación, por los que los invito a que levanten la mano, los que estén a favor para aprobar el punto planteado se pronuncian **a favor 12 ediles, 0 en Contra y una Abstención** por lo que se aprueba por **MAYORIA**.

6. **Punto de acuerdo para aprobar el Corte de Caja correspondiente al mes de DICIEMBRE del 2021.**

Punto de acuerdo para aprobación del corte de caja correspondiente al mes de **DICIEMBRE del 2021**. Al respecto y de conformidad con lo señalado en el artículo 72 de la Ley Orgánica del Municipio Libre, fracción XII, mismo que establece que dentro de la Atribuciones de la Tesorería Municipal está el presentar, el primer día de cada mes, el corte de caja del movimiento de caudales del mes anterior con la intervención de la comisión de hacienda y patrimonio municipal. De este documento remitirán una copia al Congreso del Estado, así como a los ediles que lo soliciten y, en su caso, contestar a éstos, por escrito y en el término de diez días hábiles, las dudas que tuvieren”.

Una vez analizado y discutido el punto de acuerdo se realiza la votación, por los que los invito a que levanten la mano, los que estén a favor para aprobar el punto planteado se pronuncian **a favor 12 ediles, 0 en Contra y una Abstención** por lo que se aprueba por **MAYORIA**.

7. **Punto de acuerdo que presenta la C. Cecilia Ramírez Cruz; Sindica Única Municipal, mediante el cual solicita la aprobación del Honorable Cabildo del Inventario de Bienes Muebles e Inmuebles actualizado al 31 de DICIEMBRE del ejercicio 2021 de este H. Ayuntamiento.**

En uso de la voz de la C. Cecilia Ramírez Cruz; Sindica Única Municipal, con fundamento en lo dispuesto en los artículos 37 fracción X, fracción VI, VII y 105 de la Ley Orgánica del Municipio Libre del Estado de Veracruz de Ignacio de la Llave, artículo 447 y 450 del Código Hacendario Municipal para el Estado de Veracruz de Ignacio de la Llave, artículos 432, 433, 434, y 435 del Código Hacendario para el Municipio de Papantla, Veracruz, en representación de la Comisión de Hacienda y Patrimonio Municipal de este H. Ayuntamiento, presenta ante este cuerpo edilicio para su aprobación el Inventario de Bienes Muebles e Inmuebles municipales

2021 y con ellos dar cumplimiento a lo previsto en la Ley Orgánica del Municipio Libre del Estado de Veracruz de Ignacio de la Llave y demás disposiciones legales aplicables.

Una vez analizado y discutido el punto de acuerdo se somete a consideración del Cabildo la aprobación del punto planteado con antelación, votando **a favor 12 ediles, 0 en Contra y una Abstención**, por lo que se aprueba el Inventario de Bienes Muebles e Inmuebles al 31 de diciembre de 2021 por **MAYORIA**, instruyendo al Lic. Jimmy Sánchez Willy; Tesorero Municipal, realice los trámites necesarios para remitir copia del Inventario de Bienes Muebles e Inmuebles 2021 ante el H. Congreso del Estado de Veracruz de Ignacio de la Llave,

8. Punto de acuerdo para aprobar la modificación a la Ley de Ingresos y al Presupuesto de Egresos para el ejercicio 2021.

En el uso de la voz el ciudadano Presidente Municipal C. Mariano Romero González, presenta a este cuerpo colegiado para su análisis y en su caso la autorización, la Modificación a la Ley de Ingresos y Presupuesto de Egresos autorizada para el ejercicio 2021 y publicada en la gaceta oficial número 522 el día 30 de diciembre de 2020, derivado a las modificaciones publicadas con fechas 29 de Enero y 15 de Febrero dentro de las gacetas oficiales número extraordinarios 042 y 064 del presente ejercicio, en las cuales se dan a conocer la distribución de los recursos del Fondo para la Infraestructura Social Municipal, Fondo para el Fortalecimiento de los municipios ambos de las demarcaciones territoriales del distrito federal; la distribución de los montos estimados a cada municipio del estado de Veracruz y la reforma al presupuesto de egresos del Gobierno del Estado de Veracruz para el ejercicio 2121; así como; los ajustes trimestrales de las participaciones y el aumento de la recaudación durante el presente ejercicio, con fundamento en los artículos 35 fracción V, 45 fracción IV y 108 segundo párrafo de la ley orgánica del municipio libre, que a la letra dice:

Artículo 35 fracción V "Los Ayuntamientos tendrán las siguientes atribuciones: aprobar los presupuestos de egresos según los ingresos disponibles, conforme a las Leyes que para tal efecto expida el Congreso del Estado. Anexo al presupuesto de egresos, se aprobará la plantilla de personal, que contendrá categoría, nombre del titular y percepciones";

Artículo 45 fracción IV "formular los proyectos anuales de ingresos y egresos, así como de la plantilla de personal, para que sean presentados al ayuntamiento en su oportunidad, de conformidad con establecido por esta Ley y demás disposiciones aplicables"; **Artículo 108.** "el presupuesto especificará las partidas de egresos cuyo monto total será igual al de ingresos. En el cálculo de probables ingresos, así como en el de egresos, se observarán las reglas de una prudente economía, fundando las probabilidades en los rendimientos y datos estadísticos de los años anteriores."

Una vez analizado y discutido el punto de acuerdo se somete a consideración del Cabildo la aprobación del punto planteado con antelación, votando **a favor 12 ediles, 0 en Contra y una Abstención** por lo que se aprueba la modificación a la Ley de Ingresos y al Presupuesto de Egresos para el ejercicio 2021 por **MAYORIA** y se instruye al Tesorero Municipal su remisión al H. Congreso del Estado.

9. Punto de acuerdo para el análisis y en su caso la aprobación de la Cuenta Pública Anual correspondiente al ejercicio 2021, presentada por la Comisión de Hacienda y Patrimonio Municipal en coordinación con la Tesorería Municipal.

El C. Mariano Romero González; Presidente Municipal Constitucional, propone a este cuerpo colegiado con fundamento en los artículos 35 fracción VI, 72 fracción XIII de la Ley Orgánica del Municipio Libre, artículo 35 fracción I de la Ley de Fiscalización Superior y Rendición de Cuentas para el Estado de Veracruz de Ignacio de la Llave, artículo 286 y 365 del Código Hacendario para el Municipio de Papantla, Estado de Veracruz de Ignacio de la Llave, para su estudio, dictamen y en su caso la

aprobación de la Cuenta Pública del ejercicio presupuestario 2021, misma que deberá remitirse al H. Congreso del Estado de conformidad con las disposiciones legales vigentes, la cual contiene un resumen consolidado de las operaciones financieras del ejercicio y el manejo de las finanzas públicas por el Ayuntamiento, así como el grado de cumplimiento de los programas y subprogramas autorizados.

Una vez analizado y discutido el punto de acuerdo se somete a consideración del Cabildo la aprobación del punto planteado con antelación, votando **a favor 12 ediles , 0 en Contra y una Abstención**, por lo que se aprueba la Cuenta Pública del ejercicio 2021 por **MAYORIA** y se instruye al Tesorero Municipal su remisión al H. Congreso del Estado.

10. Asuntos Generales.

En este punto la regidora cuarta manifiesta su inconformidad por que no se le permitió emitir su voto en la 176ª sesión ordinaria de cabildo y por voz del secretario se me comunicó que no había quorum para sesionar, a pesar de que nos encontrábamos presentes los once regidores y la síndica, presentándome a las 9:15 horas.

11. Clausura de la Sesión.

Continuando la Sesión y como último punto del día el C. presidente Municipal da por clausurada la presente Sesión Ordinaria de Cabildo siendo las **19:17** horas del día treinta y uno de diciembre del dos mil veintiuno. -----

Handwritten signatures and scribbles in blue ink are scattered across the page, primarily on the left and right margins, and some overlapping the main text area.

31 DE DICIEMBRE DEL 2021
AYUNTAMIENTO CONSTITUCIONAL
DE PAPANTLA, VERACRUZ

2018 - 2021


C. MARIANO ROMERO GONZALEZ
PRESIDENTE MUNICIPAL CONSTITUCIONAL


LIC. CECILIA RAMÍREZ CRUZ
SINDICA UNICA


C. BENITO CASTILLO ROJAS
REGIDOR PRIMERO



LIC. ISABEL JIMÉNEZ MORALES
REGIDOR SEGUNDO


ING. ROSALINO GARCÍA VÁZQUEZ
REGIDOR TERCERO


LIC. LAURA LIZZETE MONCAYO VILLANUEVA
REGIDORA CUARTA


LIC. MARIO SÁNCHEZ MESTIZO
REGIDOR QUINTO


PROFA. ORALLY SOLER SOSA
REGIDORA SEXTA


LIC. JULIO CESAR CLEMENTE HERNANDEZ
REGIDOR SEPTIMO


LIC. SERGIO RODRIGUEZ ISLAS
REGIDOR OCTAVO


C. DAVID ESPINO MATA
REGIDOR NOVENO


C. NORA VANESA BERNABE DE LUNA
REGIDORA DECIMA


PROFA. RUT HERNÁNDEZ HERNÁNDEZ
REGIDORA DECIMAPRIMERA


LIC. MANUEL RICAÑO VAZQUEZ
SECRETARIO DEL H. AYUNTAMIENTO

COMO ASESORES DEL CABILDO.

LIC. JIMMY SANCHEZ WILLY.
TESORERO MUNICIPAL.



L.C. ALBERTO MARTÍNEZ OLARTE
CONTRALOR MUNICIPAL.

ING. MAURICIO GARCÍA OLARTE
DIRECTOR DE OBRAS PUBLICAS





H. AYUNTAMIENTO DE
PAPANTLA
VERACRUZ



INVENTARIO BIENES
INMUEBLES
EJERCICIO 2021





H. AYUNTAMIENTO DE PAPANTLA, VER.
Departamento de Bienes Patrimoniales

*** RESUMEN DE INVENTARIO ***

BIENES INMUEBLES

Cierre de Mes : Diciembre 2021

Fecha Impresion
27/12/2021 14:46:48
Página 1


Fiscalmente: * Activos *


CODIGO	DESCRIPCION DEL BIEN	VALOR EN LIBROS
1.2.3	BIENES INMUEBLES	67,802,554.29
1.2.3.1	TERRENOS	31,273,916.80
1.2.3.1.01	TERRENOS PARA USOS DIVERSOS	29,943,345.80
1.2.3.1.02	TERRENOS RURALES	1,330,571.00
1.2.3.3	EDIFICIOS NO HABITACIONALES	28,304,436.00
1.2.3.3.01	ADQUISICIÓN DE EDIFICIOS Y LOCALES	28,304,436.00
1.2.3.9	OTROS BIENES INMUEBLES	8,224,201.49
1.2.3.9.02	RESERVAS TERRITORIALES URBANAS	8,224,201.49

Importe Total ...: \$

67,802,554.29


SINDICO UNICO
LIC. CECILIA RAMIREZ CRUZ


PRESIDENTE MUNICIPAL
C. MARIANO ROMERO GONZALEZ


REGIDOR NOVENO
C. DAVID ESPINO MATA


TESORERO MUNICIPAL
LIC. JIMMY SANCHEZ WILLY

BI000001

*** I. DATOS DEL INMUEBLE ***

No. DE INVENTARIO	DESCRIPCION	CLAVE CATASTRAL	VALOR CATASTRAL	VALOR ACTUAL
1.2.3.1.01.001	PARQUE ISRAEL C. TELLEZ	02-127--001-01-06 3-001-00-000-	5,352,375.00	0.00

*** II. UBICACION DEL INMUEBLE ***

PARQUE ISRAEL C. TELLEZ	<i>NORTE</i> 78 M CALLE JUAN ENRIQUEZ
JUAN ENRIQUEZ Y CALLE REFORMA Y JOSE DE J. NUÑES Y CENTRO	<i>SUR</i> 72 M CALLE JOSE DE J. NUÑEZ Y DOMINGUEZ
	<i>ESTE</i> 70.30 CALLE ZAMORA
	<i>OESTE</i> 30.86 M CALLE REFORMA

*** III. REGISTRO FOTOGRAFICO ***



*** IV. MEDIDAS DEL INMUEBLE ***

MEDIDAS DEL TERENO:
Área o Superficie: 4077.56 M2

MEDIDAS DE CONTRUCCION:
Área o Superficie:

*** V. REGIMEN DE PROPIEDAD ***

TITULADO (ESCRITURA No.) 706	FECHA DE REGISTRO 30 Diciembre 1899
No. DE INSCRIPCION AL RPP 0	FORMA DE ADQUISICION

*** INVENTARIO DE BIENES INMUEBLES ***
Papantla, Ver. 23 Diciembre 2021

*** I. DATOS DEL INMUEBLE ***

No. DE INVENTARIO	DESCRIPCION	CLAVE CATASTRAL	VALOR CATASTRAL	VALOR ACTUAL
1.2.3.1.01.002	CAMPO ANAHUAC	02-127-001-00-019 -287-00-000-8	11,250,000.00	784,000.00

*** II. UBICACION DEL INMUEBLE ***

FRAMBOYANES S/N

NORTE 100.00 M. ; EJIDO

SUR 100.00 M. ; EJIDO

ESTE 100.00 M. ; EJIDO

OESTE 100.00 M. ; EJIDO

*** III. REGISTRO FOTOGRAFICO ***



*** IV. MEDIDAS DEL INMUEBLE ***

MEDIDAS DEL TERENO:

Área o Superficie: 10 HA

MEDIDAS DE CONTRUCCION:

Área o Superficie:

*** V. REGIMEN DE PROPIEDAD ***

TITULADO (ESCRITURA No.)

9

FECHA DE REGISTRO

09 Diciembre 1949

No. DE INSCRIPCION AL RPP

969

FORMA DE ADQUISICION

*** INVENTARIO DE BIENES INMUEBLES ***

Papantla, Ver. 23 Diciembre 2021

ABI000003

*** I. DATOS DEL INMUEBLE ***

No. DE INVENTARIO	DESCRIPCION	CLAVE CATASTRAL	VALOR CATASTRAL	VALOR ACTUAL
1.2.3.1.01.003	PARQUE HIDALGO	02-127-001-01-086 -005-00-000-4	97,500.00	63,800.00

*** II. UBICACION DEL INMUEBLE ***

CALLES: 16 DE SEPTIEMBRE, RODOLFO CURTI Y JOSE DE J. NUÑEZ Y DOMINGUEZ

NORTE 9.50 M. ; PASILLO
SUR 4.10 M. ; CALLE RODOLFO CURTI
ESTE 9.50 M. ; CALLE JOSE DE J. NUÑEZ Y DOMINGUEZ
OESTE 9.50 M. ; 16 DE SEPTIEMBRE

*** III. REGISTRO FOTOGRAFICO ***



*** IV. MEDIDAS DEL INMUEBLE ***

MEDIDAS DEL TERENO:
Área o Superficie: 75.07 M2

MEDIDAS DE CONTRUCCION:
Área o Superficie:

*** V. REGIMEN DE PROPIEDAD ***

TITULADO (ESCRITURA No.) 6707	FECHA DE REGISTRO 30 Diciembre 1899
No. DE INSCRIPCION AL RPP 0	FORMA DE ADQUISICION

*** INVENTARIO DE BIENES INMUEBLES ***

Papantla, Ver. 23 Diciembre 2021

ABI000004

*** I. DATOS DEL INMUEBLE ***

No. DE INVENTARIO	DESCRIPCION	CLAVE CATASTRAL	VALOR CATASTRAL	VALOR ACTUAL
1.2.3.1.01.004	SERVICIOS PUBLICOS ALUMBRADO		201,250.00	941,700.00

*** II. UBICACION DEL INMUEBLE ***

CALLE QUINTANA ROO ESQUINA ENTRE PRIVADA SIN NOMBRE Y
CALLE MANUEL MAPLES ARCE EN PAPANTLA VERACRUZ

NORTE 20 M. CON CANCHA MUNICIPAL DE BASQUET BALL

SUR 25 M. CON CALLE ANDRES QUINTANA ROO

ESTE 30 M. CON PRIVADA SIN NOMBRE

OESTE 25.60 M. CON PROPIEDAD PRIVADA

*** III. REGISTRO FOTOGRAFICO ***



*** IV. MEDIDAS DEL INMUEBLE ***

MEDIDAS DEL TERENO:
Área o Superficie: 625.62 M2

MEDIDAS DE CONTRUCCION:
Área o Superficie:

*** V. REGIMEN DE PROPIEDAD ***

TITULADO (ESCRITURA No.)
10828

FECHA DE REGISTRO
30 Diciembre 1899

No. DE INSCRIPCION AL RPP
0

FORMA DE ADQUISICION

*** INVENTARIO DE BIENES INMUEBLES ***
Papantla, Ver. 23 Diciembre 2021

ABI000005

*** I. DATOS DEL INMUEBLE ***


No. DE INVENTARIO	DESCRIPCION	CLAVE CATASTRAL	VALOR CATASTRAL	VALOR ACTUAL
1.2.3.1.01.005	DIF	02-127-011-08-085 -001-00-000-4	8,265,248.00	0.00

*** II. UBICACION DEL INMUEBLE ***

CALLE SOMBRERETE ESQUINA CATUCUXTU
COLONIA BENITOP JUAREZ

NORTE 0
SUR 0
ESTE 0
OESTE 0

*** III. REGISTRO FOTOGRAFICO ***



*** IV. MEDIDAS DEL INMUEBLE ***

MEDIDAS DEL TERENO:
Área o Superficie: 4522

MEDIDAS DE CONTRUCCION:
Área o Superficie:

*** V. REGIMEN DE PROPIEDAD ***

TITULADO (ESCRITURA No.) 0	FECHA DE REGISTRO 24 Febrero 1992
No. DE INSCRIPCION AL RPP TOMO VI SECCIION 1°	FORMA DE ADQUISICION

*** INVENTARIO DE BIENES INMUEBLES ***
Papantla, Ver. 23 Diciembre 2021

ABI000006

*** I. DATOS DEL INMUEBLE ***

No. DE INVENTARIO	DESCRIPCION	CLAVE CATASTRAL	VALOR CATASTRAL	VALOR ACTUAL
1.2.3.1.01.006	RECLUSORIO		0.00	0.00

*** II. UBICACION DEL INMUEBLE ***

FRACCION DE LA PARCELA NO. 98, LOTE DENOMINADO "ESCOLIN"
NORTE 200.00 M. ; PARCELA NO.98
SUR 200 M. ;LOTE DENOMINADO "TALAXCA Y ARROYO"
ESTE 250.00 M. PARCELA NO. 98
OESTE 250.00 M. ; CAMINO REAL A PITAL Y MOZUTLA

*** III. REGISTRO FOTOGRAFICO ***



*** IV. MEDIDAS DEL INMUEBLE ***

MEDIDAS DEL TERENO:
Área o Superficie: 5.0 HA
MEDIDAS DE CONTRUCCION:
Área o Superficie:

*** V. REGIMEN DE PROPIEDAD ***

TITULADO (ESCRITURA No.) 4713	FECHA DE REGISTRO 29 Septiembre 1975
No. DE INSCRIPCION AL RPP 1917	FORMA DE ADQUISICION

*** INVENTARIO DE BIENES INMUEBLES ***

Papantla, Ver. 23 Diciembre 2021

ABI000007

*** I. DATOS DEL INMUEBLE ***

No. DE INVENTARIO	DESCRIPCION	CLAVE CATASTRAL	VALOR CATASTRAL	VALOR ACTUAL
1.2.3.1.01.007	MERCADO PUBLICO POZO DEL TARRO	02-127-001-05-037 -002-00-000-3	1,417,406.00	575,000.00

*** II. UBICACION DEL INMUEBLE ***

CALLE BUENA VISTA S/NO. Y CALLE AQUILES SERDAN

NORTE 22.90 M. ; CALLE BUENA VISTA

SUR 21.65 M. ; CALLE AQUIELES SERDAN

ESTE 50.10 M. ; MA. LAURA PEREZ CAMACHO

OESTE 50.00 M. ; JOSE LUIS MELIZON COBOS

*** III. REGISTRO FOTOGRAFICO ***



*** IV. MEDIDAS DEL INMUEBLE ***

MEDIDAS DEL TERENO:
Área o Superficie: 360.30M2

MEDIDAS DE CONTRUCCION:
Área o Superficie:

*** V. REGIMEN DE PROPIEDAD ***

TITULADO (ESCRITURA No.) 10975	FECHA DE REGISTRO 06 Octubre 2005
No. DE INSCRIPCION AL RPP No.4 FJ18-22 T I SEC 6a	FORMA DE ADQUISICION

*** INVENTARIO DE BIENES INMUEBLES ***
Papantla, Ver. 23 Diciembre 2021

ABI000008

*** I. DATOS DEL INMUEBLE ***

No. DE INVENTARIO	DESCRIPCION	CLAVE CATASTRAL	VALOR CATASTRAL	VALOR ACTUAL
1.2.3.1.01.008	CASA DE SALUD Y SALON DE USOS MULTIPLES COL. ANTONIO M. QUIRASCO	02-127-001-04-016 0-011-00-000-	1,130,323.00	400,000.00

*** II. UBICACION DEL INMUEBLE ***

COLONIA ANTONIO M. QUIRASCO

NORTE 54.20M.; AVELINO MALDONADO Y DOLORES SOTERO
SUR 15.70M.; SERVIDUMBRE DE PASO
ESTE 2.90+10.40+12.30M.; CALLE AGUSTIN LARA
OESTE 55.50M.; CALLE LAZARO CARDENAS

*** III. REGISTRO FOTOGRAFICO ***



*** IV. MEDIDAS DEL INMUEBLE ***

MEDIDAS DEL TERENO:
Área o Superficie: 1176.50M2
MEDIDAS DE CONTRUCCION:
Área o Superficie:

*** V. REGIMEN DE PROPIEDAD ***

TITULADO (ESCRITURA No.) 6953	FECHA DE REGISTRO 06 Diciembre 2010
No. DE INSCRIPCION AL RPP No.2681 FJ 6455-6463 T CII SEC 1ra.	FORMA DE ADQUISICION

*** INVENTARIO DE BIENES INMUEBLES ***

Papantla, Ver. 23 Diciembre 2021

ABI000009

*** I. DATOS DEL INMUEBLE ***

No. DE INVENTARIO	DESCRIPCION	CLAVE CATASTRAL	VALOR CATASTRAL	VALOR ACTUAL
1.2.3.1.01.009	FUNDO LEGAL LINDERO VOLADOR	02.127.176.00.006. 889.00.000.1	268,821.00	388,000.00

*** II. UBICACION DEL INMUEBLE ***

FRACCIONES DE PARCELAS 170-171, LOTE DENOMINADO "CARRIZAL Y VOLADOR"
NORTE 126.40+100.00 M. ; PARCELA NO.170-171
SUR 68.00+15.00+30.03+16.50+30.00+44.50+15.00+88.15.00
ESTE 104.37+86.63M.; PARCELAS NO. 171
OESTE 196.00M.; FRACCION DE PARCELA NO. 170

*** III. REGISTRO FOTOGRAFICO ***



*** IV. MEDIDAS DEL INMUEBLE ***

MEDIDAS DEL TERENO:
 Área o Superficie: 3HA. 84 AREAS,
MEDIDAS DE CONTRUCCION:
 Área o Superficie:

*** V. REGIMEN DE PROPIEDAD ***

TITULADO (ESCRITURA No.) 11171	FECHA DE REGISTRO 07 Abril 2006
No. DE INSCRIPCION AL RPP 979	FORMA DE ADQUISICION

*** INVENTARIO DE BIENES INMUEBLES ***

Papantla, Ver. 23 Diciembre 2021

ABI000010

*** I. DATOS DEL INMUEBLE ***

No. DE INVENTARIO	DESCRIPCION	CLAVE CATASTRAL	VALOR CATASTRAL	VALOR ACTUAL
1.2.3.1.01.010	CENTRO DE SALUD CAZONES Y MIGUELES CARISTAY	02.127.021.00.007. 807.00.000.5	42,000.00	14,575.00

*** II. UBICACION DEL INMUEBLE ***

LOCALIDAD EL CHIJOL, FRACCION DE LA PARCELA No. 171 DE LOS LOTES 23 Y 24 DENOMINADOS "CAZONES Y MIGUELES

NORTE 20.00 m; RUBEN TRUJILLO
SUR 20.00 m; ALFONSO RAMIREZ
ESTE 15.00 m; IGLESIA
OESTE 15.00m, ALFONSO RAMIREZ

*** III. REGISTRO FOTOGRAFICO ***



*** IV. MEDIDAS DEL INMUEBLE ***

MEDIDAS DEL TERENO:
Área o Superficie: 300.00 m2

MEDIDAS DE CONTRUCCION:
Área o Superficie:

*** V. REGIMEN DE PROPIEDAD ***

TITULADO (ESCRITURA No.)	FECHA DE REGISTRO 18 Marzo 2004
No. DE INSCRIPCION AL RPP 1219	FORMA DE ADQUISICION

ABI000011

*** I. DATOS DEL INMUEBLE ***

No. DE INVENTARIO	DESCRIPCION	CLAVE CATASTRAL	VALOR CATASTRAL	VALOR ACTUAL
1.2.3.1.01.011	ESC. TELESECUNDARIA CHOTE Y MESILLAS	02.127.039.00.007. 615.00.000.7	727,829.00	0.00

*** II. UBICACION DEL INMUEBLE ***

FRACCION DE LA PARCELA No. 59 DEL LOTE DENOMINADO "CHOTE Y MESILLAS"
CLAVE: 30DTV07498

NORTE 42.85 M; ANSELMO PEREZ GARCIA Y AMELIA
SUR 70.00 M; ANSELMO PEREZ GARCIA Y AMELIA
ESTE 70.00 M; CARRETERA A POZO DE PEMEX
OESTE 42.85 M; CAMPO DEPORTIVO

*** III. REGISTRO FOTOGRAFICO ***



*** IV. MEDIDAS DEL INMUEBLE ***

MEDIDAS DEL TERENO:
Área o Superficie: 3,000.00m2

MEDIDAS DE CONTRUCCION:
Área o Superficie:

*** V. REGIMEN DE PROPIEDAD ***

TITULADO (ESCRITURA No.) 9294	FECHA DE REGISTRO 20 Febrero 1980
No. DE INSCRIPCION AL RPP 231	FORMA DE ADQUISICION

ABI000012

*** I. DATOS DEL INMUEBLE ***

No. DE INVENTARIO	DESCRIPCION	CLAVE CATASTRAL	VALOR CATASTRAL	VALOR ACTUAL
1.2.3.1.01.012	FUNDO LEGAL ESCOLIN	02.127.052.00.005. 275.00.000.2	70,000.00	0.00

*** II. UBICACION DEL INMUEBLE ***

PARCELA NO. 90; LOTE DENOMINADO ESCOLIN

NORTE 99.00 M; LEOPOLDO MARTINEZ
SUR 137.00 M; LEOPOLDO MARTINEZ
ESTE 83.20 M; ONESIMO DE LUNA
OESTE 97.00 M; LEOPOLDO MARTINEZ

*** III. REGISTRO FOTOGRAFICO ***



*** IV. MEDIDAS DEL INMUEBLE ***

MEDIDAS DEL TERENO:
Área o Superficie: 1.0 HECTÁREA

MEDIDAS DE CONTRUCCION:
Área o Superficie:

*** V. REGIMEN DE PROPIEDAD ***

TITULADO (ESCRITURA No.) 0	FECHA DE REGISTRO 05 Abril 1989
No. DE INSCRIPCION AL RPP 463	FORMA DE ADQUISICION

ABI000013

*** I. DATOS DEL INMUEBLE ***

No. DE INVENTARIO	DESCRIPCION	CLAVE CATASTRAL	VALOR CATASTRAL	VALOR ACTUAL
1.2.3.1.01.013	ESC. TELESECUNDARIA. EMILIANO ZAPATA LA GUASIMA	02.127.112.00.005. 727.00.000.2	2,307,068.00	200,000.00

*** II. UBICACION DEL INMUEBLE ***

LA GUASIMA: FRACCION DE LA PARCELA No. 411 DEL LOTE DENOMINADO "POLUTLA, TARACUAN POZA VERDE Y TENIX 30DTV107Q
EMILIANO ZAPATA S/N COL. LA GUASIMA

NORTE 50.00M; PARCELA No.411 Y CAMINO A TARACUAN
SUR 50.00M; PARCELA No.411
ESTE 100.00M; PARCELA No.411
OESTE 100.00M; ESC. BILINGÜE LAZARO CARDENAS Y

*** III. REGISTRO FOTOGRAFICO ***



*** IV. MEDIDAS DEL INMUEBLE ***

MEDIDAS DEL TERENO:
Área o Superficie: 5,000.00 M2

MEDIDAS DE CONTRUCCION:
Área o Superficie:

*** V. REGIMEN DE PROPIEDAD ***

TITULADO (ESCRITURA No.) 9122	FECHA DE REGISTRO 06 Junio 1989
No. DE INSCRIPCION AL RPP 770	FORMA DE ADQUISICION

ABI000014

*** I. DATOS DEL INMUEBLE ***

No. DE INVENTARIO	DESCRIPCION	CLAVE CATASTRAL	VALOR CATASTRAL	VALOR ACTUAL
1.2.3.1.01.014	FUNDO LEGAL LAS CASITAS		0.00	300,000.00

*** II. UBICACION DEL INMUEBLE ***

CONTRATO PRELIMINAR 27/SEP/2005

NORTE 0

SUR 0

ESTE 0

OESTE 0

*** III. REGISTRO FOTOGRAFICO ***



*** IV. MEDIDAS DEL INMUEBLE ***

MEDIDAS DEL TERENO:

Área o Superficie: 3.00 HECTAREAS

MEDIDAS DE CONTRUCCION:

Área o Superficie:

*** V. REGIMEN DE PROPIEDAD ***

TITULADO (ESCRITURA No.)

0

FECHA DE REGISTRO

30 Diciembre 1899

No. DE INSCRIPCION AL RPP

0

FORMA DE ADQUISICION

ABI000015

*** I. DATOS DEL INMUEBLE ***

No. DE INVENTARIO	DESCRIPCION	CLAVE CATASTRAL	VALOR CATASTRAL	VALOR ACTUAL
1.2.3.1.01.015	COLONIA LOMA BONITA		0.00	80,000.00

*** II. UBICACION DEL INMUEBLE ***

COMUNIDAD: ADOLFO RUIZ CORTINEZ, FRACC. PARCELA NO.326, LOTE **NORTE** 66.65M.; GIL ERASMO HDEZ.
DENOMINADO CAZONES Y MIGUELES-CARISTAY-AG **SUR** 77.80+13.70+67.30M.; CARRETERA A CARRIZAL
ESTE 178.50M.; JOSEFINA HERNANDEZ
OESTE SR, GIL ERASMO, SERVIDUMBRE DE PASO DE 3.00M

*** III. REGISTRO FOTOGRAFICO ***



*** IV. MEDIDAS DEL INMUEBLE ***

MEDIDAS DEL TERENO:
Área o Superficie: 2.00HA
MEDIDAS DE CONTRUCCION:
Área o Superficie:

*** V. REGIMEN DE PROPIEDAD ***

TITULADO (ESCRITURA No.) 6969	FECHA DE REGISTRO 16 Noviembre 2006
No. DE INSCRIPCION AL RPP 3291	FORMA DE ADQUISICION